
**Centre de gestion
de la route Sud**

26 rue Jean Monnet
18200 Saint-Amand-Montrond

Tél : 02.48.61.16.76

Courriel : routes.sud@departement18.fr

ARRETE DU 14 SEP. 2023

portant interdiction de la circulation sur les VC Les
Obsons / Route de Bigny et VC La Bennetterie
pendant le déroulement de la fête du village et du
feu d'artifice

Commune : CHAMBON

du 15/09/2023 à 17H00 au 17/09/2023 à 10H00

Arrêté n° : S23826AT

Le Président du Conseil départemental du Cher,

Le Maire de CHAMBON,

Le Maire de CREZANCAY-SUR-CHER,

Le Maire de VALLENAY,

VU le code de la route,

VU le code général des collectivités territoriales,

VU le code général des propriétés des personnes publiques,

VU le code de la voirie routière,

VU le livre I de l'instruction interministérielle sur la signalisation routière, et notamment la 8ème partie (signalisation temporaire), modifiée par arrêté du 6 décembre 2011 relatif à l'approbation des modifications de l'instruction interministérielle sur la signalisation routière,

VU l'arrêté du Président du Conseil départemental n° 227/2023 du 4 mai 2023, prenant effet le 5 mai 2023, portant délégation de signature à M. Arnaud MACRON, directeur des routes et de la mobilité et à ses collaborateurs,

VU le règlement général de voirie du 7 juin 1993, modifié, relatif à la conservation et à la surveillance des routes départementales,

VU la demande du 11/08/2023, reçue le 31/08/2023, présentée par MAIRIE DE CHAMBON demeurant Le Bourg 18190 CHAMBON,

Considérant que pour permettre le déroulement de la fête du village et du feu d'artifice dans de bonnes conditions de sécurité, il est nécessaire d'interdire la circulation sur les VC Les Obsons / Route de Bigny et VC La Bennetterie du 15/09/2023 à 17H00 au 17/09/2023 à 10H00.

Sur proposition du Chef du Centre de gestion de la route,

ARRETENT

ARTICLE 1

Pendant le déroulement de la fête du village et du feu d'artifice, la circulation de tous les véhicules en transit sera strictement interdite sur les VC Les Obsons / Route de Bigny et VC La Bennetterie du 15/09/2023 à 17H00 au 17/09/2023 à 10H00.

Seuls les spectateurs et les participants seront autorisés à entrer dans le périmètre de la manifestation sur le territoire de la commune de CHAMBON.

ARTICLE 2

Durant cette période, la circulation de tous les véhicules sera déviée comme suit :

Sens Chambon vers Vallenay :

A partir du carrefour RD73 / VC Les Obsons en agglomération de Chambon, prendre la RD73 direction Morlac jusqu'au carrefour RD73 / D3, puis prendre à gauche la RD3 direction Vallenay jusqu'au carrefour RD3 / D145, à Bigny. Fin de déviation.

Sens Vallenay vers Chambon :

A Bigny, à partir du carrefour VC / VC Route de Bigny à Chambon, prendre la VC direction Place de l'Orange, puis Place Bascoulard, jusqu'au carrefour RD3 / D145, puis prendre à droite la RD3 direction Vallenay jusqu'au carrefour RD3 / D73, à Château-Gaillard, puis prendre à droite la RD73 direction Chambon, jusqu'au carrefour RD73 / VC Les Obsons - Route de Bigny, en agglomération de Chambon. Fin de déviation.

La circulation sera rétablie dès la fin de la manifestation par les organisateurs.

ARTICLE 3

Les dispositifs de signalisation et le barrièrage nécessaires au balisage de la manifestation et de la déviation seront mis en place et entretenus de jour comme de nuit par l'organisateur conformément aux dispositions de la 8ème partie (signalisation temporaire) du livre I de l'instruction interministérielle sur la signalisation routière et conformément aux schémas ci-joints.

ARTICLE 4

La circulation (pour les voitures et les piétons par sécurité) et le stationnement seront interdits sur la VC Route de la Bennetterie le samedi 16/09/2023 à partir de 17h jusqu'à la fin du feu d'artifice.

ARTICLE 5

La vitesse sera limitée à 30 km/h sur la RD73 en agglomération de Chambon.

ARTICLE 6

Le présent arrêté sera affiché aux extrémités de la manifestation.

ARTICLE 7

Son titulaire est responsable tant vis-à-vis de la collectivité représentée par le signataire que vis-à-vis des tiers, des accidents de toute nature qui pourraient résulter de la réalisation de cette manifestation.

Les droits des tiers sont et demeurent expressément réservés.

ARTICLE 8

le directeur des routes et de la mobilité,
le chef du centre de gestion de la route Sud,

le maire de CHAMBON,
le maire de CREZANCAY-SUR-CHER,
le maire de VALLENAY,
le commandant du groupement de gendarmerie du Cher,
l'organisateur,
sont chargés, chacun en ce qui le concerne, de l'exécution du présent arrêté.

le maire de MORLAC,
le directeur du service départemental d'incendie et de secours,
le responsable du SAMU,
le chef du service des transports région Centre,
le responsable du Centre Hospitalier de Saint-Amand-Montrond,
le Président du syndicat des ordures ménagères,
sont destinataires d'une copie pour information.

Annexe

Schéma de déviation
Plan de panneautage

Le Maire de CHAMBON,



Maryse JACQUIN-SALOMON
Maire

Le Maire de CREZANCAY-SUR-CHER,

Le Maire de VALLENAY,

**Le Président du Conseil départemental,
Pour le Président et par délégation,
Le Chef du Centre de gestion de la route,
Pour le Chef du Centre de gestion de la route absent,
Le Chef du Pôle Ingénierie Domaine Public,**

Thierry CAMUSAT

le maire de CHAMBON,
le maire de CREZANCAY-SUR-CHER,
le maire de VALLENAY,
le commandant du groupement de gendarmerie du Cher,
l'organisateur,
sont chargés, chacun en ce qui le concerne, de l'exécution du présent arrêté.

le maire de MORLAC,
le directeur du service départemental d'incendie et de secours,
le responsable du SAMU,
le chef du service des transports région Centre,
le responsable du Centre Hospitalier de Saint-Amand-Montrond,
le Président du syndicat des ordures ménagères,
sont destinataires d'une copie pour information.

Annexe

Schéma de déviation
Plan de panneautage

Le Maire de CHAMBON,

Le Maire de CREZANCAY-SUR-CHER,



Le Maire de VALLENAY,

**Le Président du Conseil départemental,
Pour le Président et par délégation,
Le Chef du Centre de gestion de la route,
Pour le Chef du Centre de gestion de la route absent,
Le Chef du Pôle Ingénierie Domaine Public,**

Thierry CAMUSAT

le maire de CHAMBON,
le maire de CREZANCAY-SUR-CHER,
le maire de VALLENAY,
le commandant du groupement de gendarmerie du Cher,
l'organisateur,
sont chargés, chacun en ce qui le concerne, de l'exécution du présent arrêté.

le maire de MORLAC,
le directeur du service départemental d'incendie et de secours,
le responsable du SAMU,
le chef du service des transports région Centre,
le responsable du Centre Hospitalier de Saint-Amand-Montrond,
le Président du syndicat des ordures ménagères,
sont destinataires d'une copie pour information.

Annexe

Schéma de déviation
Plan de panneautage

Le Maire de CHAMBON,

Le Maire de CREZANCAY-SUR-CHER,

Le Maire de VALLENAY,



**Le Président du Conseil départemental,
Pour le Président et par délégation,
Le Chef du Centre de gestion de la route,
Pour le Chef du Centre de gestion de la route absent,
Le Chef du Pôle Ingénierie Domaine Public,**

Thierry CAMUSAT

le maire de CHAMBON,
le maire de CREZANCAY-SUR-CHER,
le maire de VALLENAY,
le commandant du groupement de gendarmerie du Cher,
l'organisateur,
sont chargés, chacun en ce qui le concerne, de l'exécution du présent arrêté.

le maire de MORLAC,
le directeur du service départemental d'incendie et de secours,
le responsable du SAMU,
le chef du service des transports région Centre,
le responsable du Centre Hospitalier de Saint-Amand-Montrond,
le Président du syndicat des ordures ménagères,
sont destinataires d'une copie pour information.

Annexe

Schéma de déviation
Plan de panneautage

Le Maire de CHAMBON,

Le Maire de CREZANCAY-SUR-CHER,

Le Maire de VALLENAY,

**Le Président du Conseil départemental,
Pour le Président et par délégation,
Le Chef du Centre de gestion de la route,
Pour le Chef du Centre de gestion de la route absent,
Le Chef du Pôle Ingénierie Domaine Public,**



Thierry CAMUSAT

Recours :

La présente décision peut, dans un délai de deux mois à compter de sa notification et/ou de sa publication, faire l'objet d'un recours gracieux adressé au président du Conseil départemental du Cher (Hôtel du Département, 1 place Marcel Plaisant, CS 30322, 18023 BOURGES Cedex). Elle peut également faire l'objet d'un recours contentieux, dans le même délai à compter de sa notification, en saisissant le tribunal administratif d'Orléans (par voie postale à l'adresse suivante : 28 rue de la Bretonnerie, 45057 ORLEANS Cedex, ou, par l'application informatique "Télérecours citoyens", accessible par le site internet suivant : <https://www.telerecours.fr>).

En cas de rejet du recours gracieux formulé dans le délai précité (rejet explicite) ou en l'absence de réponse à ce recours dans un délai de deux mois (rejet implicite), un recours contentieux devant le tribunal administratif d'Orléans peut également être formé contre cette décision dans un délai de deux mois à compter du rejet.

Mentions relatives au Règlement Général sur la Protection des Données (RGPD) :

La loi n°78-17 du 6 janvier 1978 modifiée relative à l'informatique, aux fichiers et aux libertés s'applique aux informations figurant dans ce formulaire.

Les informations recueillies permettent aux agents habilités des services départementaux du Département du Cher :

- d'exercer les pouvoirs de police afférents à la gestion du domaine routier départemental,
- d'en exploiter et d'en analyser les données en vue de réaliser des statistiques internes d'activité et d'usage,

dans le cadre de l'article L411-3 du code de la route et du Guide de la voirie approuvé par délibérations N°138/2011 du 11 octobre 2011 et N°126/2017 du 16 octobre 2017 de l'Assemblée départementale.

Un défaut d'enregistrement des données entraînera des retards ou une impossibilité de les exploiter ou de les analyser en vue de prendre la ou les décisions administratives objet(s) de la demande. En les enregistrant, vous consentez à ce que les agents des services mentionnés ci-dessus puissent effectuer le traitement de ces informations dans le cadre des objectifs mentionnés ci-dessus.
















Les données personnelles sont conservées pendant la durée n'excédant pas celle nécessaire au regard de leurs objectifs. Elles sont traitées dans la limite des délais de prescription applicables.

Vous bénéficiez d'un droit d'accès, de rectification, d'effacement, de limitation, de portabilité de vos données, d'un droit d'opposition au traitement de celles-ci ainsi que le droit à tout moment de retirer votre consentement. Pour ce faire, la demande doit être adressée au Délégué à la protection des données - Conseil départemental du Cher- Hôtel du Département - 1 Place Marcel Plaisant - CS n°30322 - 18023 BOURGES CEDEX ou via la rubrique « contact » sur <https://www.departement18.fr/>.
Les réclamations relatives à la protection de vos données sont à adresser auprès de la CNIL.

Liste des panneaux

Temps de pose :

1:35

		Quantité:			Quantité:
	KD22a	1		KC1	4
	KD22a	7		KC1	1
	K8			KC1	
	K2			KD42	
	K5a			KD69b	2
	KD21a			KD22b	
	KD22b				
		2			
		4			

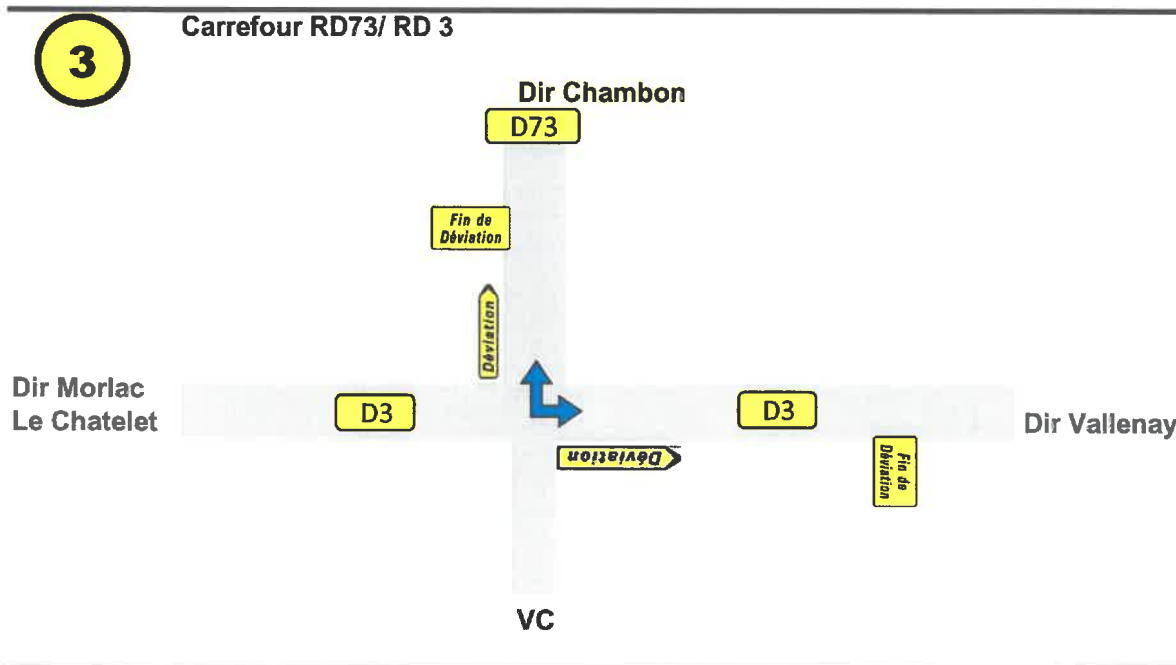
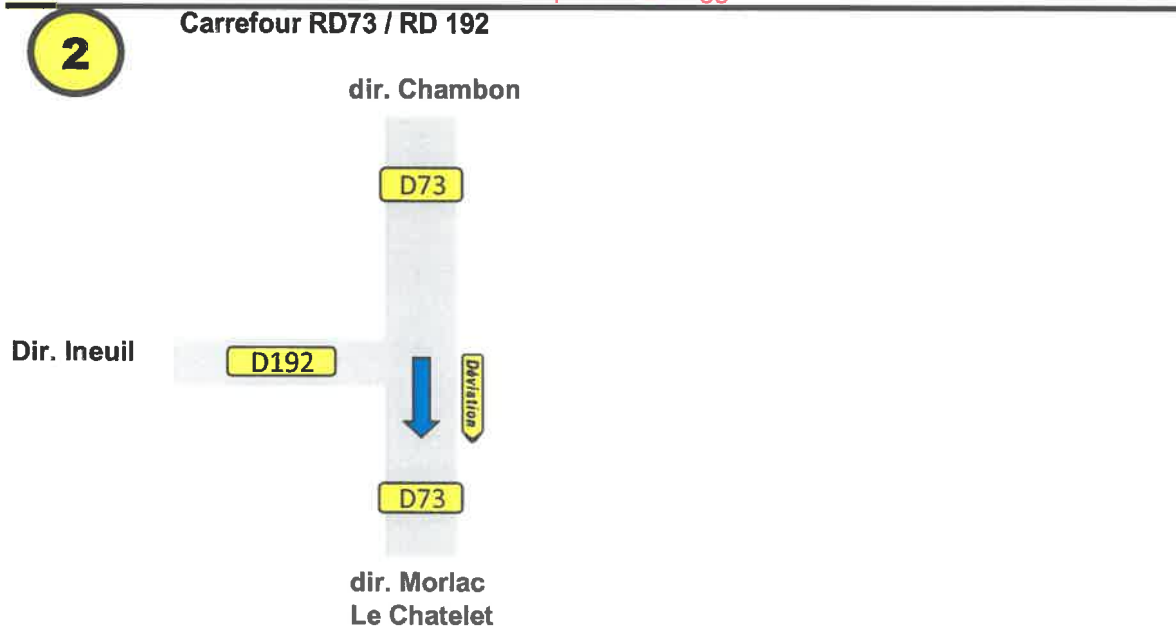
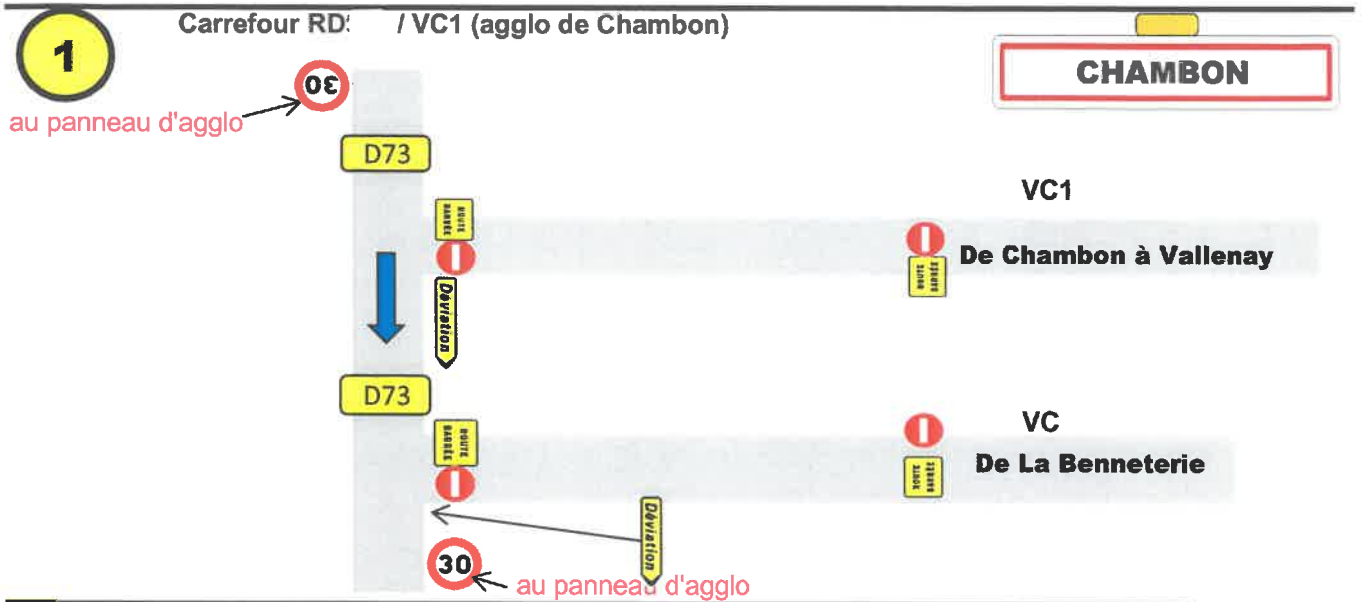
Nombre total de panneaux : 21

Estimation du temps de mise en œuvre

Temps de trajet domicile/centre:	00:30:00	(hh:mm:ss) en moyenne	0:30
Temps de chargement par panneau	00:00:30	(hh:mm:ss)	soit au total: 0:10
Temps de pose par carrefour:	00:05:00	Nombre: 5	0:25
Durée du circuit à 60 Km/h de moyenne	Distance: 30	Km	soit: 0:30

Temps de mise en œuvre estimé: **1:35**

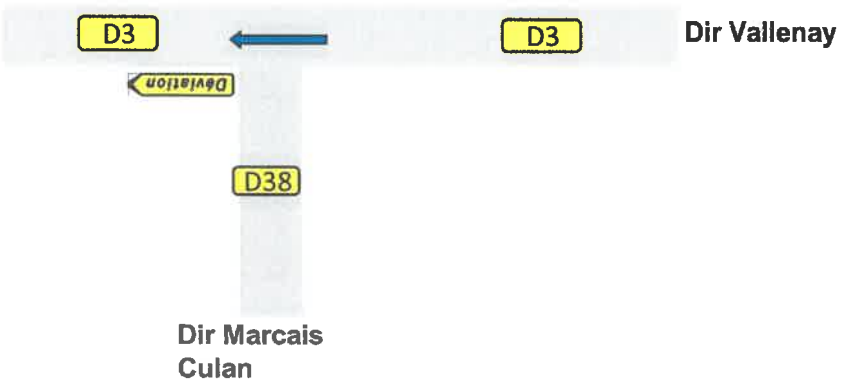
Plan de pose de la signalisation temporaire



4

Carrefour RD 3 / RD 38

Dir Morlac
Le Chatelet

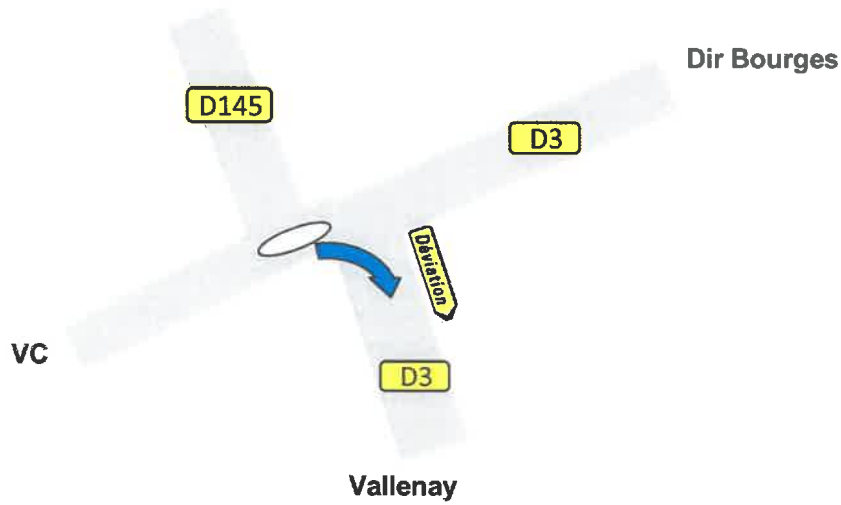


5

Carrefour RD 3 / RD 145 (Aglo de Vallenay)

Dir Crezancay

Bigny



6

Carrefour Clos du gardieu / rue le Ferty (Agglo de Vallenay)

